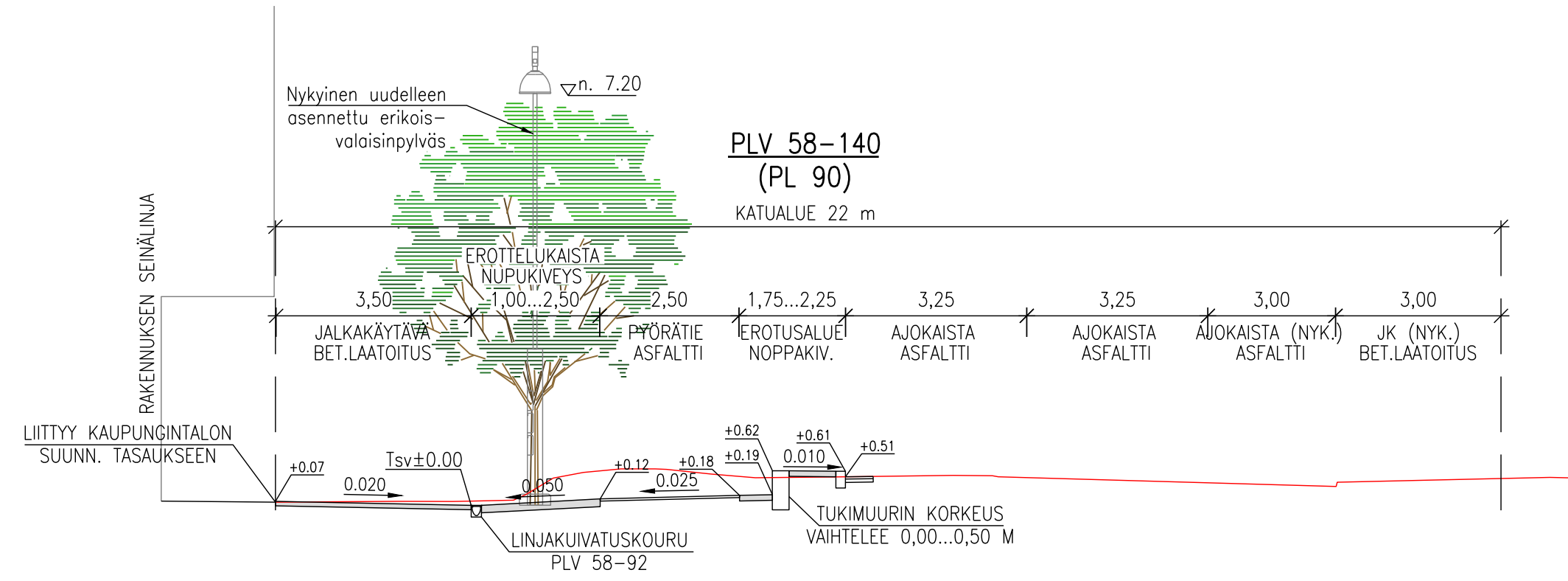
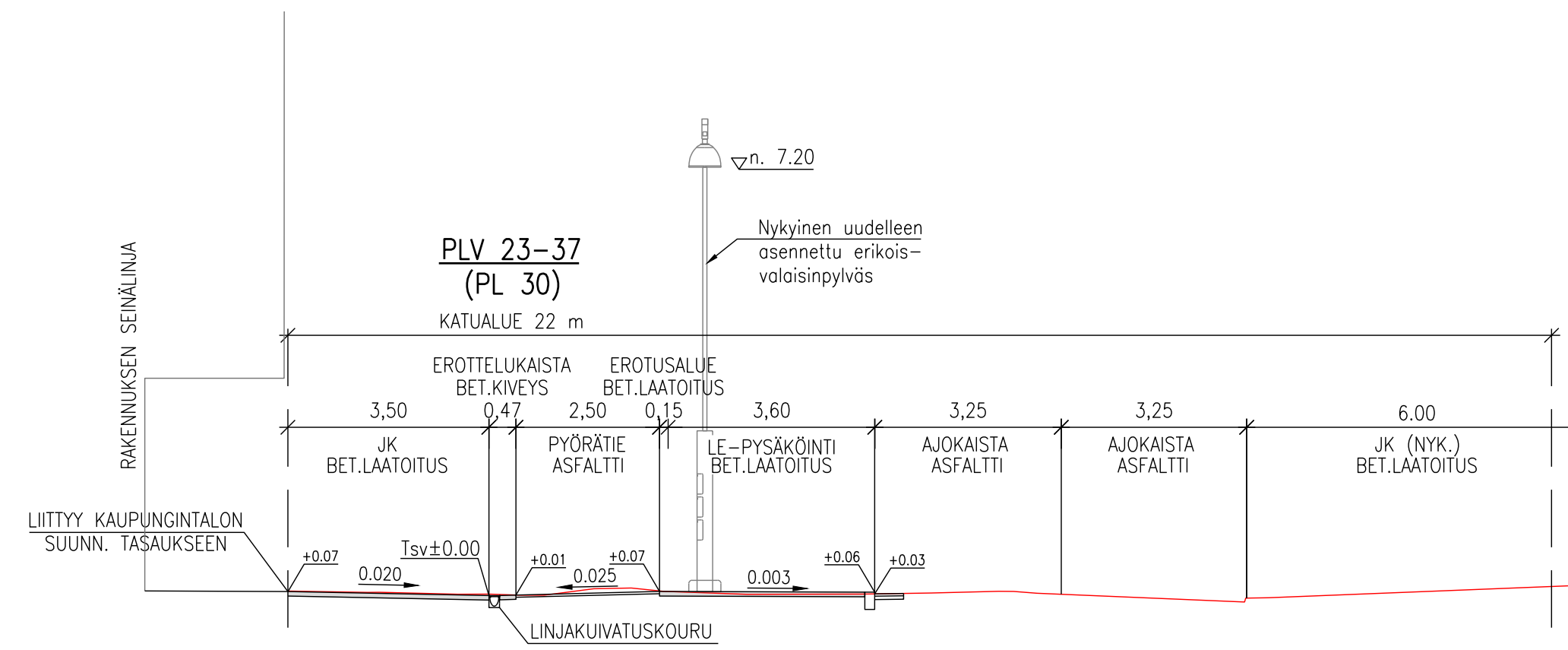
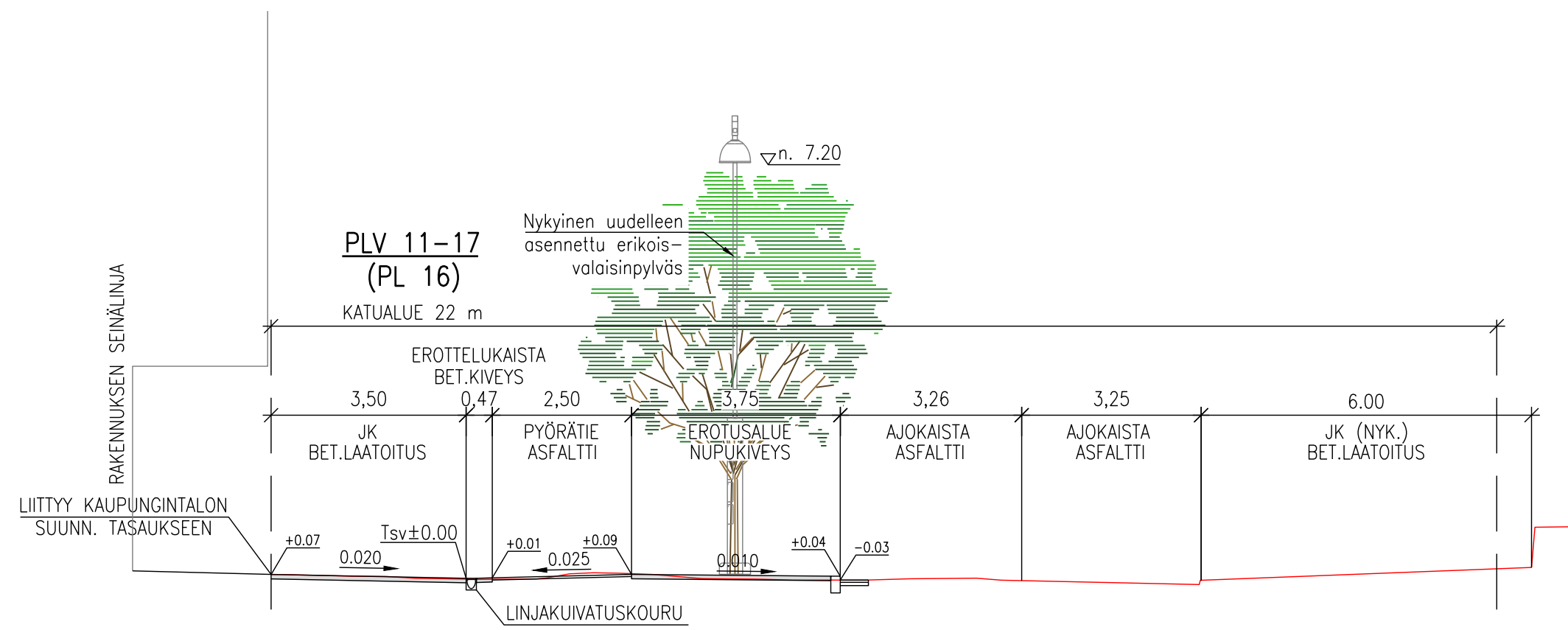


Jalkakäytävän tasausviivan korkeus

Maanpinnan korkeus

Pyörätien sivukaltevuus
Jalkakäytävän sivukaltevuus



Tässä suunnitelmassa on käytetty ETRS-GK24/N2000 taso- ja korkeuskoordinaatistoa

TAMPEREEN KAUPUNKI
KAUPUNKIYMPÄRISTÖN PALVELUALUE

ALEKSIS KIVEN KATU

LÄNSIREUNAN JALKAKÄYTÄVÄ JA PYÖRÄTIE
VÄLI: PUUTARHAKADUSTA POHJOISEEN

II ko. (Tammerkoski)

KATUSUUNNITELMA
PITUUSLEIKKAUS 1:1000 / 1:100
POIKKILEIKKAUKSET 1:100

RAMBOLL Ramboll Finland Oy
Kansikatu 5 B
33100 Tampere
puh. 020 755 611

Piirt. I.Malkavaara
Suunn. I.Malkavaara
Tark. M.Turkki

Diaarinumero: TRE:4064/10.03.02/2024	
Tark. Liik.	
Tark. Katu	P.Palmu
Tark. Hule	
Tark. Geo	
Pvm.	11.11.2024

Piir.n:o 1/22723/2